

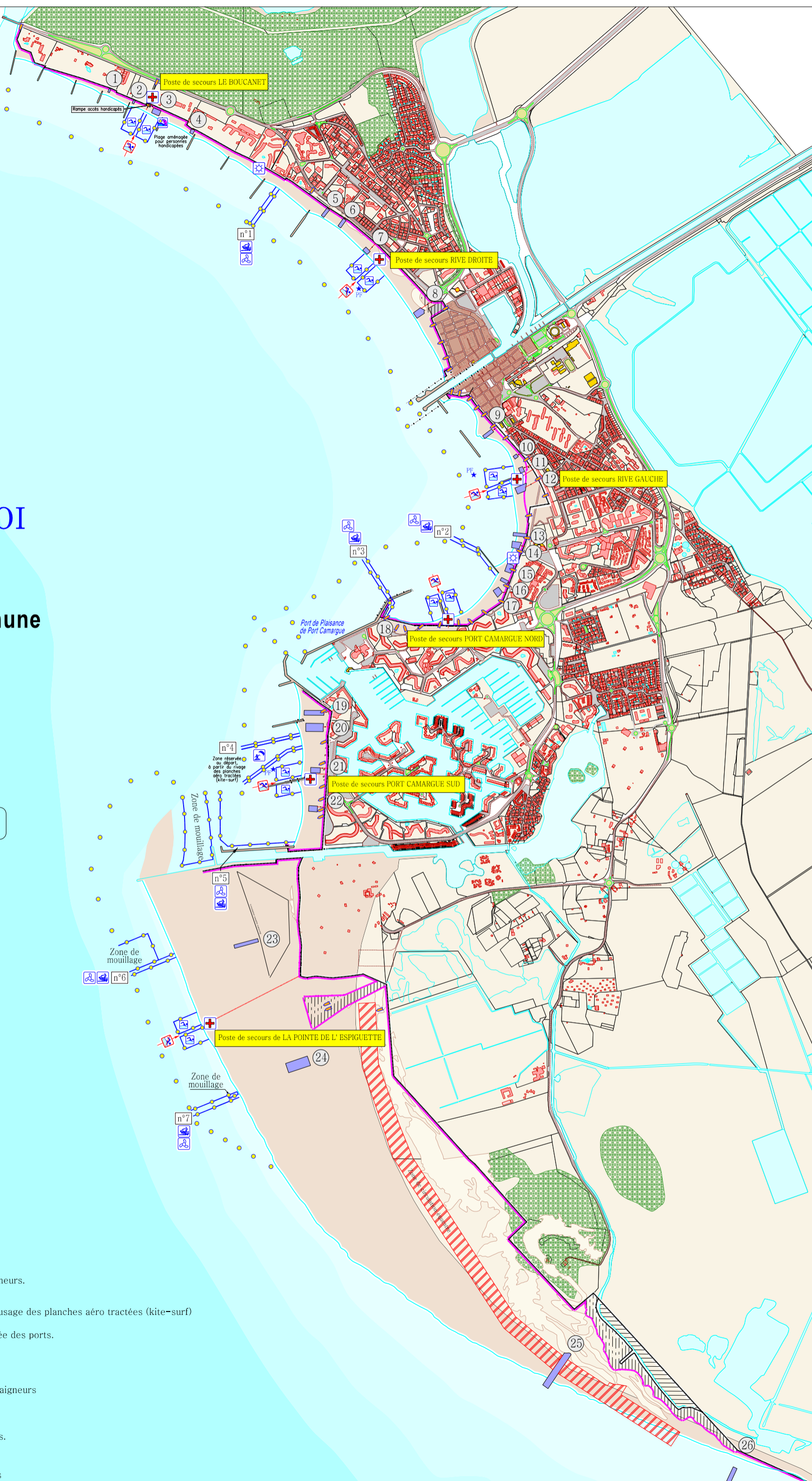

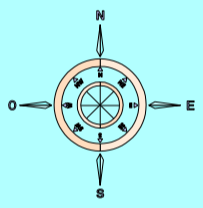


Mairie de :
 LE GRAU DU ROI
 1 Place de la Libération
 B.P. 16
 30240 Le Grau du Roi
 Tél : 04.66.73.45.45

DEPARTEMENT DU GARD

LE GRAU DU ROI

Plan de balisage des plages de la commune



LEGENDE

- Vigie
- Poste de secours
- Handiplage
- Chenal d'accès des bâtiments motorisés
- Véhicules nautiques à moteur autorisés
- Zone réservée à la baignade
- Zone où la baignade est interdite
- Limite de la concession de plage.
- Limite du domaine public maritime.
- Zones dunaires.
- Limite de la zone de protection des baigneurs.
- Zone de départ à partir du rivage pour l'usage des planches à voile tractées (kite-surf)
- Balisage du périmètre des passes d'entrée des ports.
- Balisage de la bande des 300 mètres.
- Accès public à la mer.
- Implantation pontons flottants pour les baigneurs
- Numéro des chenaux
- Zone amovible pour activités balnéaires. Implantation saisonnière
- Sur le linéaire de la plage : organisation de manifestations sportives (abrivado des plages, courses pédestres, sport collectif...)